



BARÓMETRO DE OPINIÓN PÚBLICA


ENCUESTA NACIONAL URBANA Y RURAL SOBRE INTENCIÓN DE VOTO

PERÚ, DEL VIERNES 25 AL MARTES 29 DE MARZO 2016

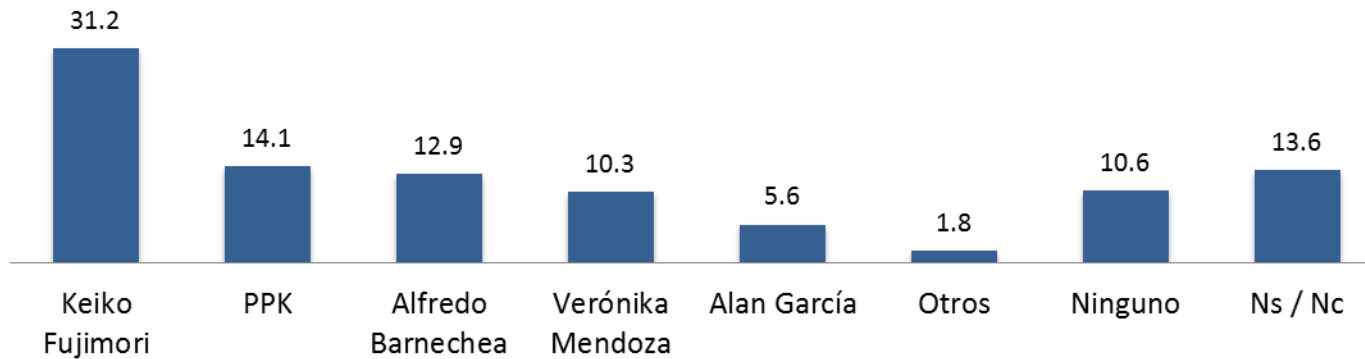


RESULTADOS



1. INTENCIÓN DE VOTO PARA PRESIDENTE DE LA REPÚBLICA (RESPUESTA ASISTIDA)



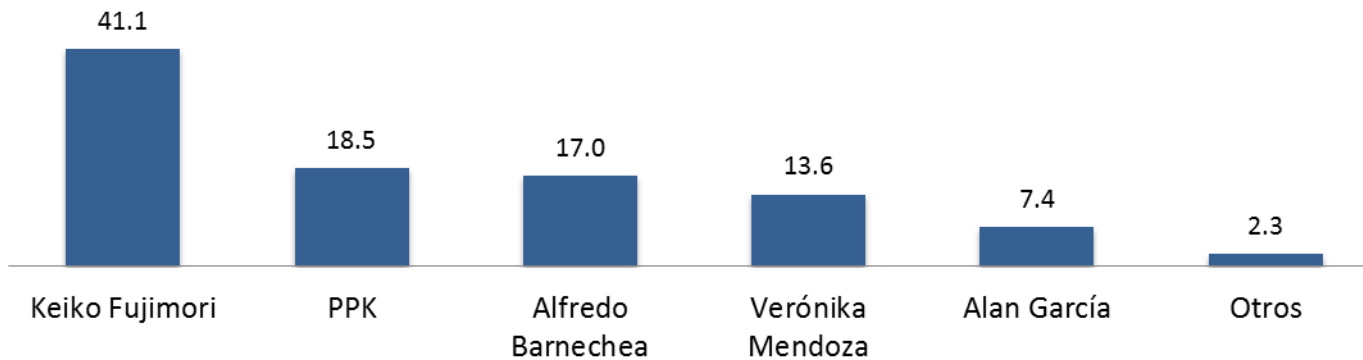
1. INTENCIÓN DE VOTO PARA PRESIDENTE DE LA REPÚBLICA (RESPUESTA ASISTIDA)




1. INTENCIÓN DE VOTO PARA PRESIDENTE DE LA REPÚBLICA (RESPUESTA ASISTIDA) (VOTO VÁLIDO)



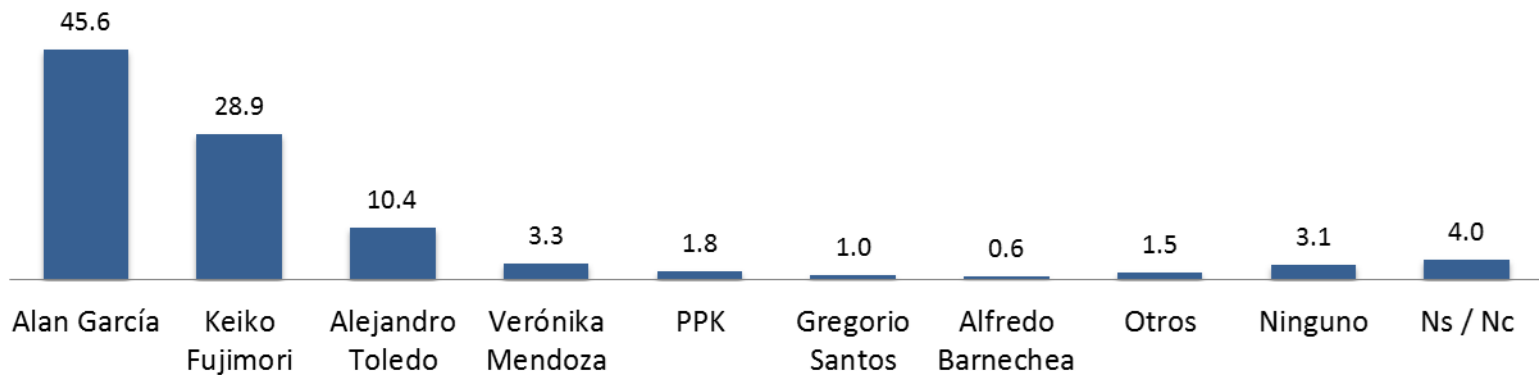
1. INTENCIÓN DE VOTO PARA PRESIDENTE DE LA REPÚBLICA (RESPUESTA ASISTIDA) (VOTO VÁLIDO)



2. NIVEL DE RECHAZO DE LOS CANDIDATOS A PRESIDENTE DE LA REPÚBLICA (RESPUESTA ASISTIDA)

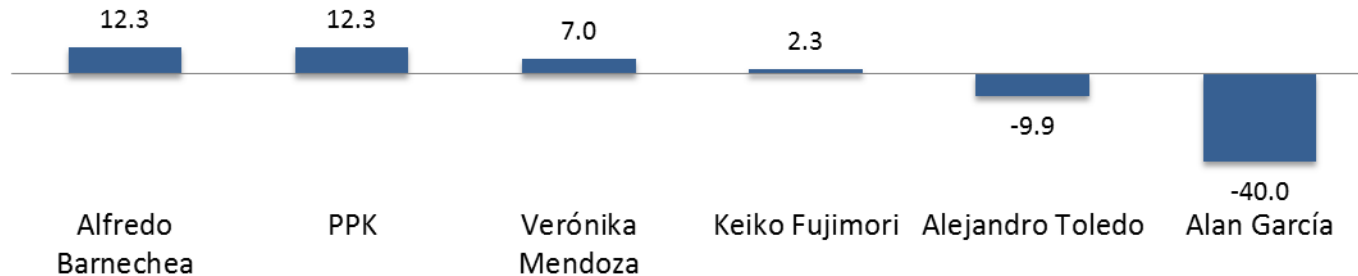


2. NIVEL DE RECHAZO DE LOS CANDIDATOS A PRESIDENTE DE LA REPÚBLICA (RESPUESTA ASISTIDA)



ÍNDICE DE INTENCIÓN DE VOTO RESPECTO AL RECHAZO PARA LA PRESIDENCIA DE LA REPÚBLICA

ÍNDICE DE INTENCIÓN DE VOTO RESPECTO AL RECHAZO PARA LA PRESIDENCIA DE LA REPÚBLICA



Índice: Intención de voto - Nivel de rechazo

Para obtener este índice simplemente se hace una resta: intención de voto - nivel de rechazo, para **observar la correlación voto / rechazo de un candidato** y sus cambios en el tiempo.

ÍNDICE DE INTENCIÓN DE VOTO RESPECTO AL RECHAZO PARA LA PRESIDENCIA DE LA REPÚBLICA

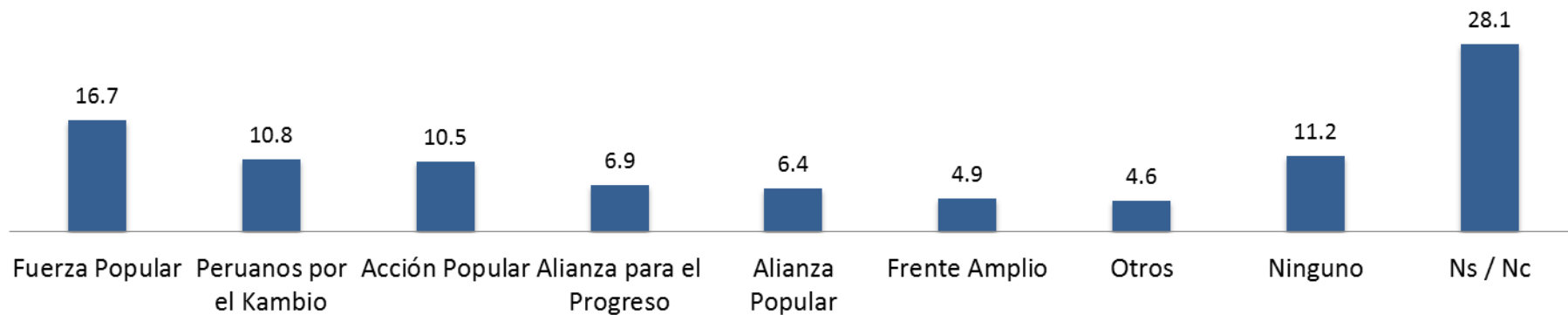
	Intención de voto	Nivel de rechazo	Índice
Alfredo Barnechea	12.9	0.6	12.3
PPK	14.1	1.8	12.3
Verónica Mendoza	10.3	3.3	7.0
Keiko Fujimori	31.2	28.9	2.3
Alejandro Toledo	0.5	10.4	-9.9
Alan García	5.6	45.6	-40.0

Índice: Intención de voto - Nivel de rechazo

11. INTENCIÓN DE VOTO POR PARTIDO O ALIANZA ELECTORAL PARA EL CONGRESO (RESPUESTA ASISTIDA)



11. INTENCIÓN DE VOTO PARA EL CONGRESO DE LA REPÚBLICA (RESPUESTA ASISTIDA)



FICHA TÉCNICA

FICHA TÉCNICA

Nombre de la encuestadora

Vox Populi Consultoría SAC.

Número de partida asignado por el JNE

237-REE/JNE.

Financiamiento

ATV Andina de Radiodifusión.

Objetivo

Conocer y analizar la intención de voto de la población hábil para votar residente en zonas urbanas y rurales del Perú, para las elecciones generales del 10 de abril de 2016.

Tamaño de la población objeto del estudio

Población electoral del Perú residente en el territorio nacional para las elecciones generales del 10 de abril de 2016, según estadística publicada por el Registro Nacional de Identificación y Estado Civil (RENIEC).

Tamaño del universo: 22 017 030 electores

Tamaño de la muestra

1 308 casos.

Margen de error

+/- 2.71%

Nivel de confianza

95.00%

Nivel de representatividad de la muestra

93.8% (representatividad regional)

Población representada 20 648 399 electores

Universo 22 017 030 electores

Técnica de muestreo

Probabilística, estratificada en etapas sucesivas, de la siguiente manera:

Primera etapa: selección aleatoria de zonas de estudio o conglomerados.

Segunda etapa: selección aleatoria de manzanas de viviendas. Una vez en la manzana, el encuestador se dirige a una intersección de calles definida al azar y sigue un recorrido horario o anti horario también elegido al azar.

Tercera etapa: selección de las unidades de vivienda en forma sistemática usando un salteador de hogares o sistema de “brinco sistemático” cada tres viviendas. Posteriormente se aplican cuotas de sexo y edad para la selección de las personas al interior de cada unidad de vivienda (cuotas definidas según parámetros de la población electoral de RENIEC). Sólo se puede seleccionar cuatro unidades de vivienda por manzana, y en cada unidad sólo se puede realizar una entrevista. Si se encuentra más de una persona que cumple las características muestrales, se aplica el método del cumpleaños más próximo.

Fechas de trabajo de campo

Del 25 al 29 de marzo 2016.

Página web

<http://www.voxpopuli.pe/jneinforme3.html>

Puntos de muestreo

Región	Provincia	Distrito
Apurímac	Abancay	Abancay, Curahuasi.
Ancash	Santa	Chimbote, Nuevo Chimbote, Nepeña.
Arequipa	Arequipa	Paucarpata, Cerro Colorado, Arequipa, Cayma, Alto Selva Alegre, José Luis Bustamante y Rivero, La Joya.
Ayacucho	Huamanga	Ayacucho, San Juan Bautista, Vinchos.
Cajamarca	Cajamarca	Cajamarca, Los Baños del Inca.
Callao	Callao	Ventanilla, Callao, Bellavista.
Cusco	Cusco	Cusco, Wanchaq, San Sebastián.
Huánuco	Huánuco	Huánuco, Amarilis.
Ica	Ica	Ica, Parcona, La Tinguiña.
Junín	Huancayo	El Tambo, Huancayo, Chilca.
La Libertad	Trujillo	El Porvenir, Florencia de Mora, La Esperanza, Trujillo, Víctor Larco Herrera, Moche, Laredo.
Lambayeque	Chiclayo	Chiclayo, José Leonardo Ortíz, La Victoria, Monsefú.
Lima	Lima	Carabayllo, Puente Piedra, San Martín de Porres, Los Olivos, Comas, Independencia, Rímac, San Juan de Lurigancho, Lurigancho, Ate, Santa Anita, El Agustino, Lima, Breña, Pueblo Libre, San miguel, Jesús María, La Victoria, San Borja, San Isidro, Miraflores, Surco, Chorrillos, San Juan de Miraflores, Villa El Salvador, Villa María del Triunfo, La Molina.
Lima Provincias	Cañete Huaral	San Vicente de Cañete, Mala, Imperial. Huaral, Chancay.
Loreto	Maynas	Iquitos, Punchana, San Juan Bautista, Belén.
Piura	Piura	Piura, Castilla, Tambo Grande, Veintiséis de Octubre .
Puno	Puno	Puno, Ácora.
San Martín	Mariscal Cáceres	Juanjuí, Campanilla.
Ucayali	Coronel Portillo	Calleria, Manantay, Yarinacocha.



Investigamos el presente y planeamos el futuro

<http://www.voxpopuli.pe>

voxpopuli@voxpopuli.pe

Pasaje Isabelita 134
Urb. Los Granados. Surco
Teléfono 3452280